

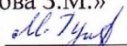


МИНИСТЕРСТВО ПРОСВЕЩЕНИЯ РОССИЙСКОЙ ФЕДЕРАЦИИ

Министерство образования и науки Республики Татарстан
Отдел образования Исполнительного комитета
Дрожжановского муниципального района Республики Татарстан
МБОУ «Малоцильнинская сош имени Арсланова З.М.»

«Рассмотрено»
Руководитель МК
МБОУ «Малоцильнинская
сош имени Арсланова З.М.»
Д.В. Халитова 
Протокол № 1
от «28» августа 2025г.

«Согласовано»
Заместитель директора по УР
МБОУ «Малоцильнинская
сош
имени Арсланова З.М.»
И.Р. Ибрагимова

«29» августа 2025г.

«Утверждаю»
Директор
МБОУ «Малоцильнинская
сош»
имени Арсланова З.М.»
Г.К. Миначева 
Приказ № 151
от «29» августа 2025г.



ДОКУМЕНТ ПОДПИСАН
ЭЛЕКТРОННОЙ ПОДПИСЬЮ

СВЕДЕНИЯ О СЕРТИФИКАТЕ ЭП

Сертификат: 00B65AC207740D26D385CA0A87792602A9
Владелец: Миначева Гульначак Камиловна
Действителен с 01.09.2025 до 25.11.2026

Рабочая программа

курса по выбору

«География.Современный мир» для 10-го класса

(на основе ФГОС СОО)

МБОУ «Малоцильнинская сош им.Арсланова З.М.»

Дрожжановского муниципального района Республики Татарстан

Учитель Ибрагимова И.Р.

Рассмотрено на заседании

педагогического совета

Протокол № 1 от

« 29 » августа 2025г.

2025/ 2026 учебный год

ПОЯСНИТЕЛЬНАЯ ЗАПИСКА

Рабочая программа по элективному курсу «География. Современный мир» для 10-х классов МБОУ «Малоцильнинская сош имени Арсланова З.М.» общим объемом 34 часа разработана:

- в соответствии с авторской программой В.П. Максаковского, составителя учебника Экономическая и социальная география мира. 10-11 класс,. Базовый уровень. М., Просвещение , 2020

Для реализации рабочей программы используется учебно-методический комплект, включающий в себя:

– учебники

В.П. Максаковский «Экономическая и социальная география мира. 10-11 класс. Базовый уровень. М., Просвещение, 2020»

– методическое пособие для учителя

География. Методические рекомендации. 10-11 классы: учеб. пособие для образоват. организаций / В.П.Максаковский, Д.В.Заяц. – М.:Просвещение, 2021. -207с.

ПРЕДМЕТНЫЕ РЕЗУЛЬТАТЫ ОСВОЕНИЯ УЧЕБНОГО ПРЕДМЕТА

ЛИЧНОСТНЫЕ:

1. сформированность мировоззрения, соответствующего современному уровню развития науки и общественной практики, основанного на диалоге культур, а также различных форм общественного сознания, осознание своего места в поликультурном мире;
2. сформированность основ саморазвития и самовоспитания в соответствии с общечеловеческими ценностями и идеалами гражданского общества;
3. толерантное осознание и поведение в поликультурном мире, находить общие цели и сотрудничать для их достижения;
4. навыки сотрудничества а образовательной, общественно полезной, учебно-исследовательской, проектной и других видах деятельности;
5. нравственное сознание и поведение на основе усвоения общечеловеческих ценностей;
6. готовность и способность к образованию как условию успешной профессиональной и общественной деятельности;
7. эстетическое отношение к миру;
8. принятие и реализация ценностей здорового и безопасного образа жизни;
9. бережное, ответственное и компетентное отношение к физическому и психологическому здоровью, как собственному, так и других людей, умение оказывать первую помощь;
10. осознанный выбор будущей профессии и возможностей реализации собственных жизненных планов;

11. сформированность экологического мышления, приобретение опыта эколого-направленной деятельности;
12. ответственное отношение к созданию семьи на основе осознанного принятия ценностей семейной жизни.

МЕТАПРЕДМЕТНЫЕ:

1. умение самостоятельно определять цели деятельности и составлять планы деятельности, выбирать успешные стратегии в различных ситуациях;
2. умение продуктивно общаться и взаимодействовать в процессе совместной деятельности, эффективно разрешать конфликты;
3. владение навыками познавательной, учебно-исследовательской и проектной деятельности, применению различных методов познания;
4. готовность и способность к самостоятельной информационно-познавательной деятельности, критически оценивать и интерпретировать информацию, получаемую из различных источников;
5. умение получать назначение и функции различных социальных институтов;
6. умение самостоятельно оценивать и принимать решения, определяющие стратегию поведения, с учётом гражданских и нравственных ценностей;
7. владение языковыми средствами – умение ясно, логично и точно излагать свою точку зрения, использовать адекватные языковые средства;
8. владение навыками познавательной рефлексии как осознание совершаемых действий и мыслительных процессов.

ПРЕДМЕТНЫЕ:

1. владение представлениями о современной географической науке, её участии в решении важнейших проблем человечества;
2. владение географическим мышлением для определения географических аспектов природных, социально-экономических и экологических процессов и проблем;
3. сформированность процессов комплексных социально ориентированных географических знаний о закономерностях развития природы, особенностях процессов, протекающих в географическом пространстве;
4. владение умениями проведения наблюдений за отдельными географическими объектами, их изменениями в результате природных и антропогенных воздействий;
5. владение умениями использовать карты разного содержания для выявления закономерностей и тенденций;
6. владение умениями географического анализа и интерпретации разнообразной информации;

7. владение умениями применять географические знания для объяснения и оценки разнообразия явлений и процессов, адаптации к изменению её условий;
8. сформированность представлений и знаний об основных проблемах взаимодействия природы и общества, о природных и социально-экономических аспектах экологических проблем.

СОДЕРЖАНИЕ УЧЕБНОГО ПРЕДМЕТА

Введение (1 ч).

Экономическая и социальная география как наука, её место в системе географических наук. Основные источники географической информации. Различные виды карт и методы работы с ними. Методы экономико-географических исследований. Геоинформационные системы.

Тема 1. Современная политическая карта мира (6 ч).

Современная политическая карта мира и этапы ее развития. Количественные и качественные изменения на политической карте мира. Государственная территория и государственная граница. Виды государственных границ. Исторический характер границ. Демаркация и делимитация. Территориальные воды.

Типология стран современного мира. Внутриконтинентальные, приморские и островные страны. Анклавы. Суверенные и зависимые государства. Государственный строй и государственное устройство. Монархии и республики. Унитарное и федеративное государства. Понятие о регионах мира. Международные организации, их многообразие и виды.

Практическая работа №1: Составление таблицы “Формы государственного правления и административно-территориального деления стран мира”.

Практическая работа №2: Характеристика политико-географического положения страны (по выбору).

Тема 2. Природа и человек в современном мире (8 ч)

Природа и географическая (окружающая) среда. Природопользование рациональное и нерациональное. Классификация природных ресурсов и обеспеченность ими отдельных стран. Понятие о природно-ресурсном потенциале и ресурсообеспеченности. Классификация стран по ресурсообеспеченности.

Минеральные ресурсы мира. Современная география топливных, рудных и нерудных полезных ископаемых. Обеспеченность минеральным сырьем различных государств и регионов. Металлогенетические пояса. Проблема истощения запасов минерального сырья. Территориальные сочетания полезных ископаемых. Комплексное освоение ископаемых.

Практическая работа №3: Нанесение на контурную карту мира основных топливно-рудных бассейнов Земли.

Земельные ресурсы. Земельный фонд и его структура. Использование пахотных площадей планеты. Деградация почв. Опустынивание – глобальная проблема. Лесные ресурсы. Их размещение на планете: северный и южный лесные пояса. Обеспеченность лесными ресурсами различных государств и регионов. Сокращение площади лесов планеты, его масштабы и последствия.

Ресурсы пресной воды. Роль речных вод в жизни человека. Неравномерность в обеспечении стран и регионов пресной водой. Пути преодоления нехватки водных ресурсов. Ухудшение качества воды. Сточные воды.оборотное водоснабжение.

Ресурсы Мирового океана. Роль океана в обеспечении человечества разнообразными ресурсами. Биологические ресурсы. Аквакультура и марикультура. Виды минеральных ресурсов океана. Энергетические ресурсы: используемые и потенциальные.

Другие виды ресурсов. Альтернативные источники энергии. Гелиоэнергетика и ветроэнергетика. Ресурсы внутреннего тепла Земли. Рекреационные ресурсы, их виды. Изменение роли отдельных ресурсов в связи с появлением новых видов отдыха. Туристический бум. Объекты Всемирного наследия.

Практическая работа №4: Оценка ресурсообеспеченности отдельных стран мира (по выбору).

Тематический контроль №1 Введение. Современная политическая карта мира. Природа и человек в современном мире

Тема 3. География населения мира (7 ч).

Динамика численности населения мира в разные исторические периоды. Современная численность населения мира, отдельных стран и регионов. Рождаемость, смертность и естественный прирост – главные демографические показатели. Естественный прирост населения в разных странах и регионах. Типы воспроизводства населения.

Демографический кризис и демографический взрыв. Их причины и последствия. Демографическая политика. Ее цели в странах с разным типом воспроизводства населения.

Возрастной и половой состав населения. Половозрастные пирамиды.

Этнический (национальный) состав населения. Крупнейшие народы мира и языковые семьи. Рабочие языки ООН. Религиозный состав населения мира. Мировые и этнические религии. Этно-религиозные конфликты. Трудовые ресурсы и экономически активное население. Проблема безработицы и ее географические особенности. Неравномерность размещения населения. Плотность населения. География мировых миграционных процессов, их причины и следствия.

Урбанизация как всемирный процесс, ее особенности в развитых и развивающихся странах. Ложная урбанизация. Крупнейшие города мира. Агломерации и мегалополисы. Сельское населения и формы его расселения.

Практическая работа №5: Сравнительная оценка трудовых ресурсов и занятости населения в основных сферах хозяйства стран и регионов мира.

Практическая работа №6: Крупнейшие агломерации и мегалополисы мира.

Тема 4. Научно-техническая революция и мировое хозяйство (4 ч).

Современный этап НТР и его характерные черты. Влияние НТР на территориальную и отраслевую структуру мирового хозяйства. Старые, новые и новейшие отрасли промышленности. Научоемкие отрасли. Авангардная тройка отраслей. Старопромышленные районы. Промышленные районы нового освоения и высоких технологий.

Формы разделения труда. Международное географическое разделение труда. Мировое хозяйство как совокупность национальных хозяйств стран мира. Международная хозяйственная специализация государств: роль географических факторов. Типы стран по их роли в МГРТ. Международная экономическая интеграция. Транснациональные корпорации. Крупнейшие международные отраслевые и региональные союзы.

Тема 5. География отраслей мирового хозяйства (6 ч).

Промышленность мира. Топливо-энергетическая промышленность. Нефтегазовая и угольная промышленность. Грузопотоки топлива. Страны экспортеры и страны импортеры. Электроэнергетика. Роль электростанций разных видов в мировом производстве электроэнергии. Специфика электроэнергетики разных стран.

Обрабатывающая промышленность: машиностроение, металлургия, химическая, лесная и легкая промышленность. Связь уровня развития обрабатывающей промышленности с уровнем социально-экономического развития государств. Мировые лидеры в различных отраслях промышленного производства.

Сельское хозяйство, его отраслевой состав. Земледелие и животноводство. Аграрные отношения в странах разного типа. Продовольственное и товарное сельское хозяйство. «Зеленая революция» и ее сущность. Мировые лидеры в производстве сельскохозяйственной продукции.

Транспорт мира и его состав. Значение и особенности разных видов транспорта в мировых перевозках грузов и пассажиров. Грузооборот и пассажирооборот. Густота транспортной сети.

Международные экономические отношения, их формы. Свободные экономические зоны. Международная торговля: товарная структура и географическое распределение. Другие формы МЭО: кредитно-финансовые, производственные, предоставление услуг.

Практическая работа №7: Анализ основных факторов размещения производства в мире.

Практическая работа №8: Составление экономико-географической характеристики одной из отраслей промышленности мира.

Тематический контроль №2: Мировое хозяйство и научно-техническая революция. География отраслей мирового хозяйства.

Тема 6. Россия в современном мире (2 ч).

Место России в мировой политике. Участие России в международных организациях. Россия и глобальный миропорядок. Место России в мировом природно-ресурсном потенциале. Россия в мировой территории, в мировых ресурсах полезных ископаемых.

Экономика России на мировом фоне. Место России в промышленности мира. Лидирующее положение России в отраслях топливно-энергетического комплекса. Место России в мировом транспорте. Более сильные позиции России в железнодорожном и трубопроводном транспорте, более слабые – в автомобильном, морском и воздушном транспорте. Основные направления международной транспортной инфраструктуры для транспортировки нефти и природного газа. Россия в международных экономических отношениях.

УЧЕБНО-ТЕМАТИЧЕСКИЙ ПЛАН 10 КЛАСС

№	Наименование разделов	Количество часов	Практическая часть	
			Практические работы	Контрольные работы
1	Введение	1		
2	Современная политическая карта мира	6	1	
3	Природа и человек в современном мире	8	3	1
4	География населения мира	7	2	
5	Научно-техническая революция и мировое хозяйство	4		
6	География отраслей мирового хозяйства	6	2	
7	Россия в современном мире	2		1
ИТОГО		34	8	2

Тематический контроль №1 Введение. Современная политическая карта мира. Природа и человек в современном мире.

Тематический контроль №2 География населения мира. Научно-техническая революция и мировое хозяйство. География отраслей мирового хозяйства.


КАЛЕНДАРНО-ТЕМАТИЧЕСКОЕ ПЛАНИРОВАНИЕ 10 КЛАСС

№ урока	Тема урока	Количество часов	Дата планируемая	Дата фактическая	Примечание
ВВЕДЕНИЕ (1 ч)					
1	Экономическая и социальная география как наука, её место в системе географических наук	1			
СОВРЕМЕННАЯ ПОЛИТИЧЕСКАЯ КАРТА МИРА (6 ч)					
2	Многообразие стран современного мира	1			
3	Влияние международных отношений на политическую карту мира	1			
4	Государственный строй стран мира	1			
5	<i>Практическая работа №1 Составление таблицы “Формы государственного правления и административно-территориального деления стран мира”</i>	1			
6	Что такое политическая география	1			
7	<i>Практическая работа №2 Характеристика политико-географического положения страны (по выбору)</i>	1			
ПРИРОДА И ЧЕЛОВЕК В СОВРЕМЕННОМ МИРЕ (8 ч)					
8	Взаимодействие общества и природы	1			

9	Мировые природные ресурсы (1)	1			
10	<i>Практическая работа №3 Нанесение на контурную карту мира основных топливно-рудных бассейнов Земли</i>	1			
11	Мировые природные ресурсы (2)	1			
12	Мировые природные ресурсы (3)	1			
13	Загрязнение и охрана окружающей среды.	1			
14	<i>Практическая работа №4 Оценка ресурсообеспеченности отдельных стран мира (по выбору)</i>	1			
15	<i>Тематический контроль №1 Введение. Современная политическая карта мира. Природа и человек в современном мире</i>	1			
ГЕОГРАФИЯ НАСЕЛЕНИЯ МИРА (7 ч)					
16	Численность и воспроизводство населения. Работа над ошибками	1			
17	Демографическая политика	1			
18	Возрастной и половой состав населения. Половозрастные пирамиды. Этнический состав населения	1			
19	Размещение и миграции населения	1			
20	Городское и сельское население	1			

21	<i>Практическая работа №5 Сравнительная оценка трудовых ресурсов и занятости населения в основных сферах хозяйства стран и регионов мира</i>	1			
22	<i>Практическая работа №6 Крупнейшие агломерации и мегаполисы мира</i>	1			
НАУЧНО-ТЕХНИЧЕСКАЯ РЕВОЛЮЦИЯ И МИРОВОЕ ХОЗЯЙСТВО(4 ч)					
23	Научно-техническая революция	1			
24	Мировое хозяйство	1			
25	Отраслевая и территориальная структура хозяйства	1			
26	Факторы размещения	1			
ГЕОГРАФИЯ ОТРАСЛЕЙ МИРОВОГО ХОЗЯЙСТВА (6 ч)					
27	География промышленности <i>Практическая работа №7 Анализ основных факторов размещения производства в мире</i>	1			
28	География сельского хозяйства и рыболовства	1			
29	География транспорта	1			
30	Всемирные экономические отношения	1			
31	<i>Практическая работа №8 Составление экономико- географической характеристики одной из отраслей промышленности мира</i>	1			

32	<i>Тематический контроль №2 География населения мира. Научно-техническая революция и мировое хозяйство. География отраслей мирового хозяйства</i>	1			
РОССИЯ В СОВРЕМЕННОМ МИРЕ (2 ч)					
33	Место России в мировой политике, в мировом природно-ресурсном и людском потенциале, в мировом хозяйстве. Работа над ошибками	1			
34	Итоговый урок	1			

Лист согласования			Тип согласования: последовательное	
N°	ФИО	Срок согласования	Результат согласования	Замечания
1	Миначева Г.К		 Подписано 05.02.2026 - 12:30	-